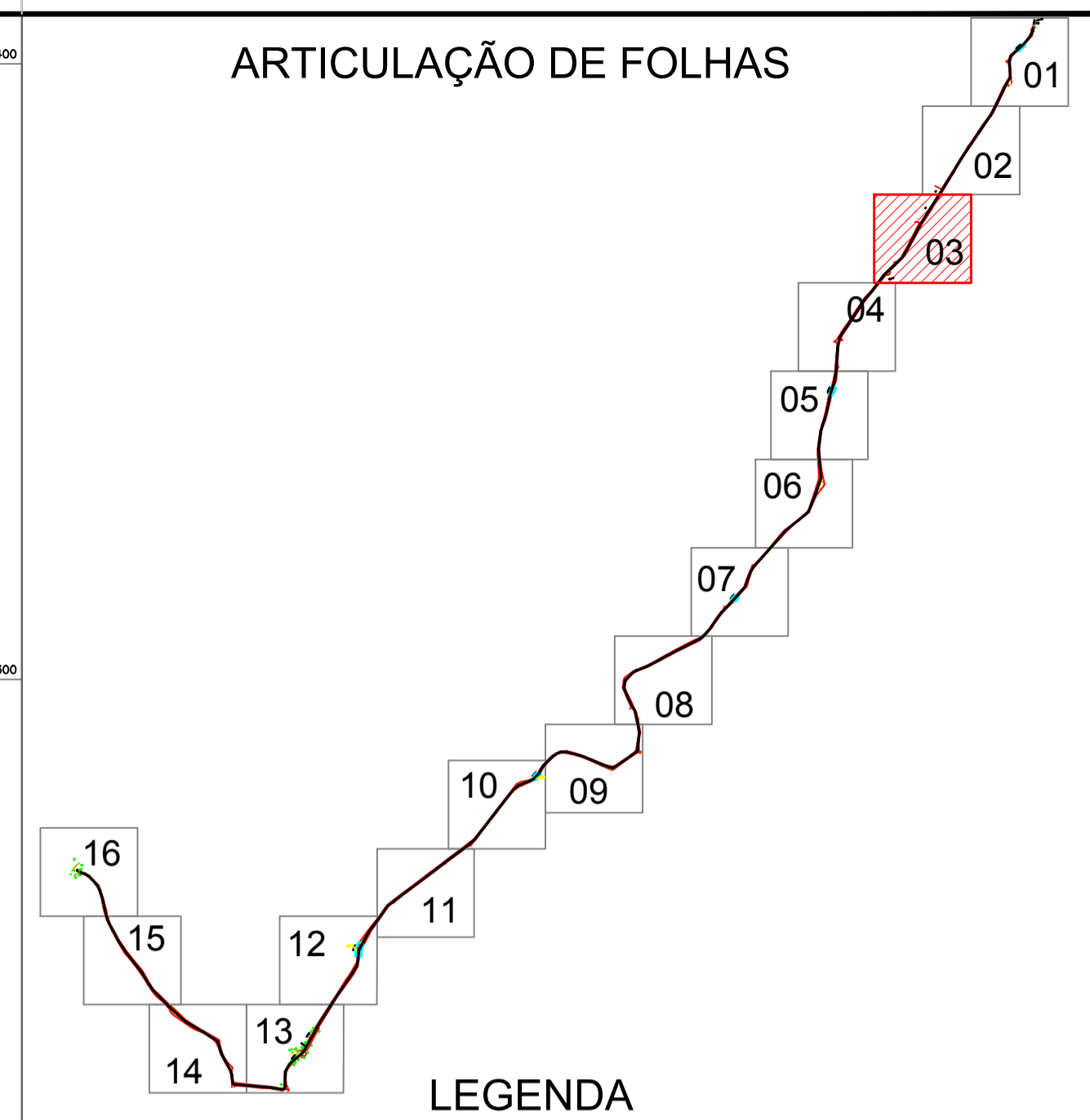


ARTICULAÇÃO DE FOLHAS

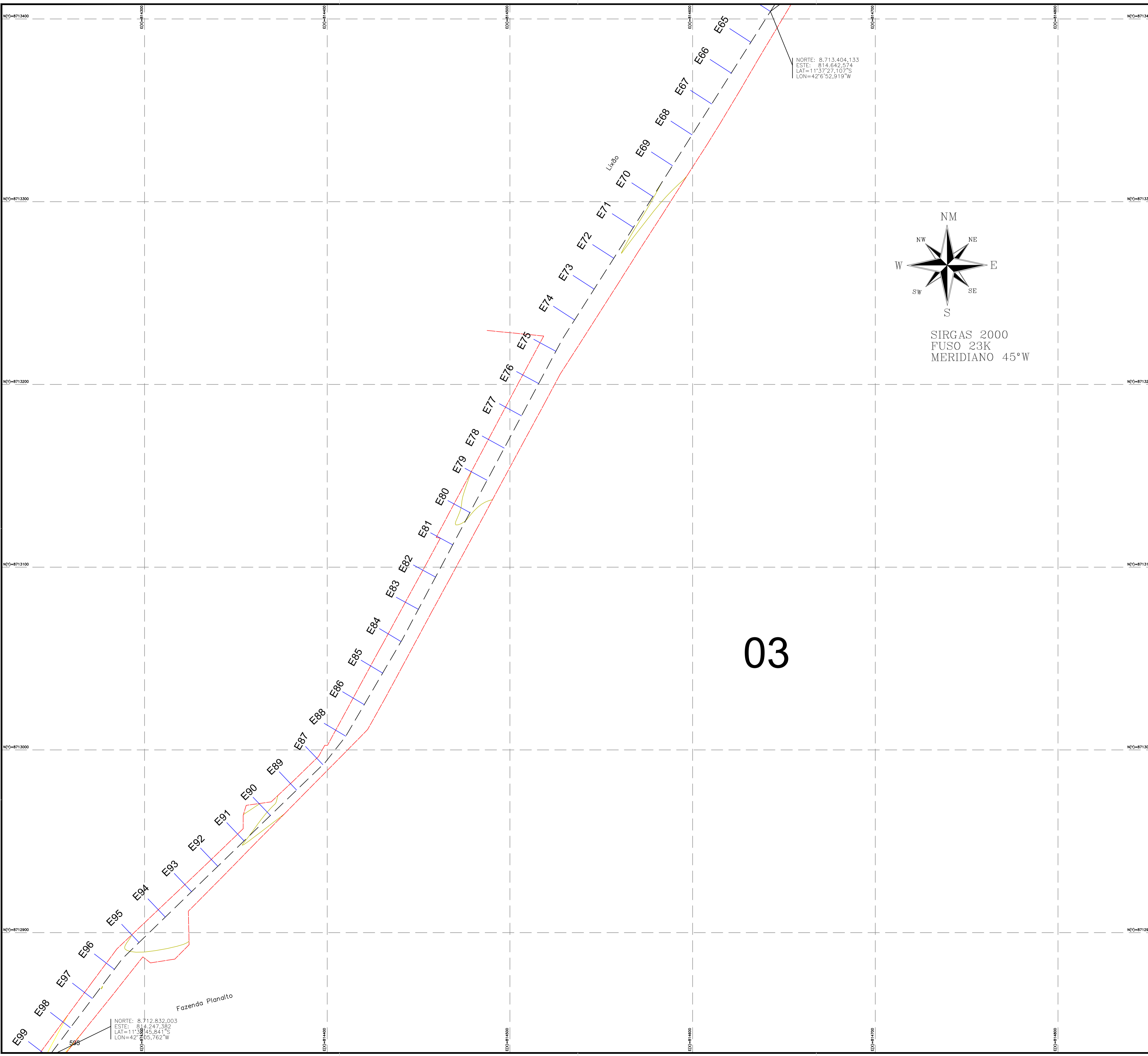


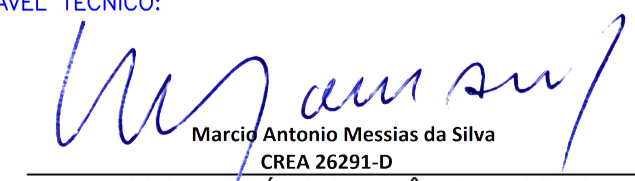
LEGENDA

--- EIXO DA VIA A SER RECUPERADO

INICIO E FIM DE CORDENADAS EM FOLHAS

NORTE: 8.769.738,561
 ESTE: 793.203,158
 LAT=11°01,860'S
 LON=38°18'57,298"W



PROJETO: INFRAESTRUTURA - RECUPERAÇÃO DE ESTRADA VICINAL				
LOCAL: ESTRADA DO POVOADO DE LAGOA GRANDE AO POVOADO DE RECIFE IBIPEBA - BA				
PROPRIETÁRIO: PREFEITURA MUNICIPAL DE IBIPEBA				
RESPONSÁVEL TÉCNICO:  Marcio Antonio Messias da Silva CREA 26291-D ENGº CIVIL / MÁRCIO ANTÔNIO MESSIAS DA SILVA CREA-BA Nº 26.291 / D				
FOLHA: 03 / 16	ESCALAS: 1 / 1000 S / ESC	DESENHOS: LEVANTAMENTO PLANIMÉTRICO	DATA: AGOSTO / 2021	EIXO: ESTACAS: 1 E64 A E99