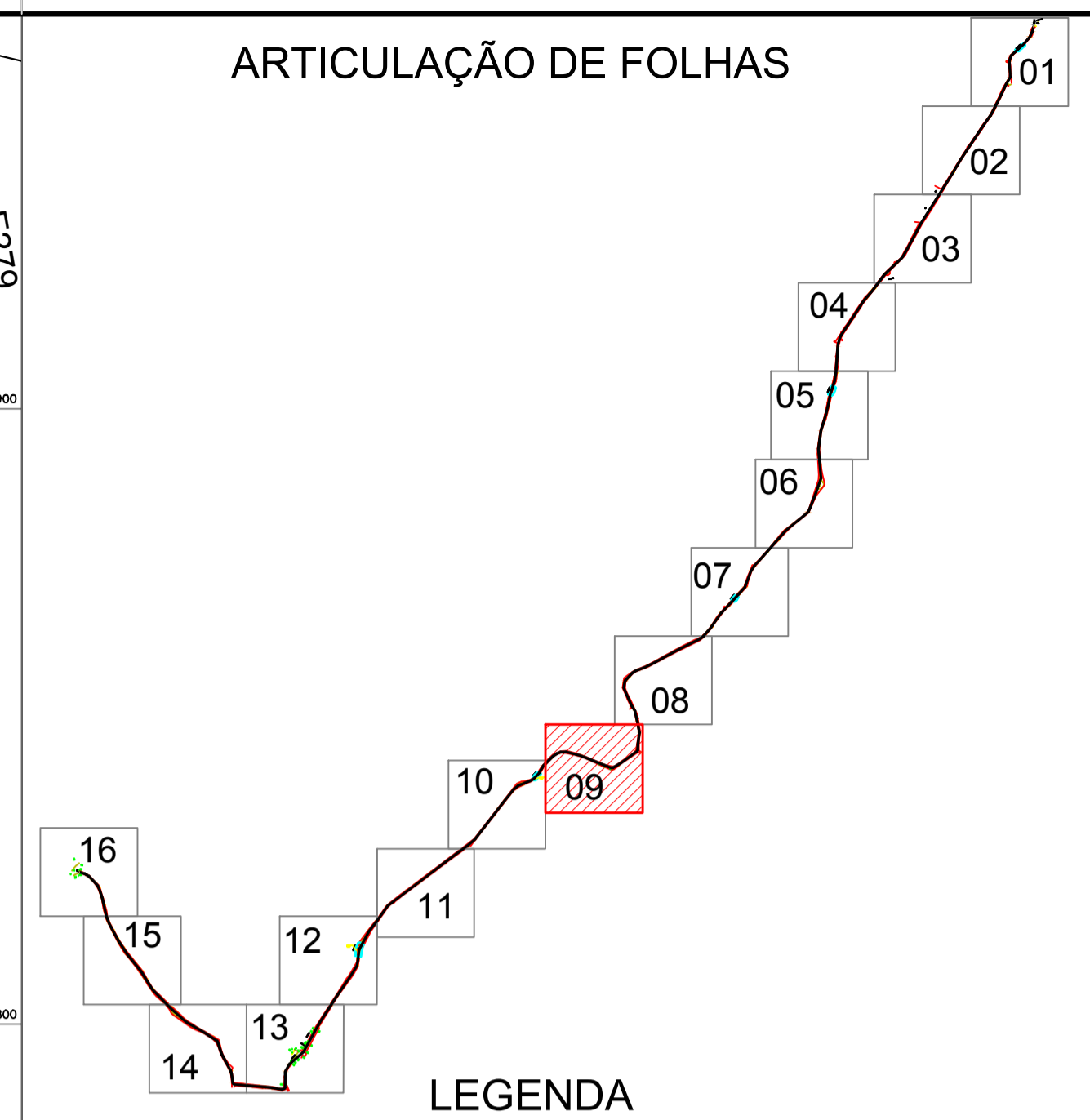


### ARTICULAÇÃO DE FOLHAS

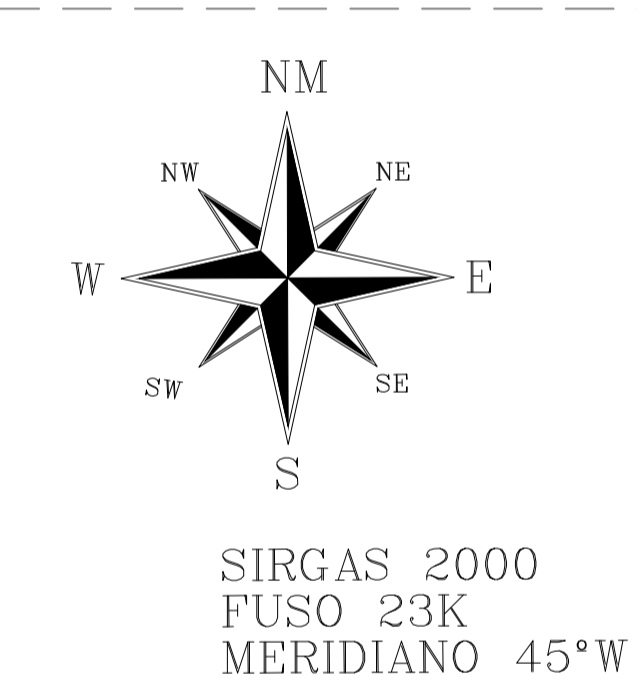


### LEGENDA

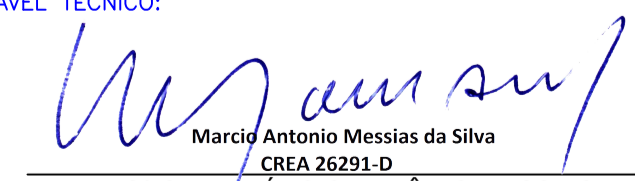
--- EIXO DA VIA A SER RECUPERADO

INICIO E FIM DE CORDENADAS EM FOLHAS

NORTE: 8.769.738,561  
 ESTE: 793.203,158  
 LAT=11°39'27,834"S  
 LON=38°18'57,298"W



# 09

PROJETO: INFRAESTRUTURA - RECUPERAÇÃO DE ESTRADA VICINAL					
LOCAL: ESTRADA DO POVOADO DE LAGOA GRANDE AO POVOADO DE RECIFE IBIPEBA - BA					
PROPRIETÁRIO: PREFEITURA MUNICIPAL DE IBIPEBA					
RESPONSÁVEL TÉCNICO:  Marcio Antonio Messias da Silva CREA 26291-D ENG° CIVIL: MÁRCIO ANTÔNIO MESSIAS DA SILVA CREA-BA Nº 26.291 / D					
FOLHA: 09 / 16	ESCALAS: 1 / 1000 S / ESC	DESENHOS: LEVANTAMENTO PLANIMÉTRICO	DATA: AGOSTO / 2021	EIXO: 1	ESTACAS: E277 A E319