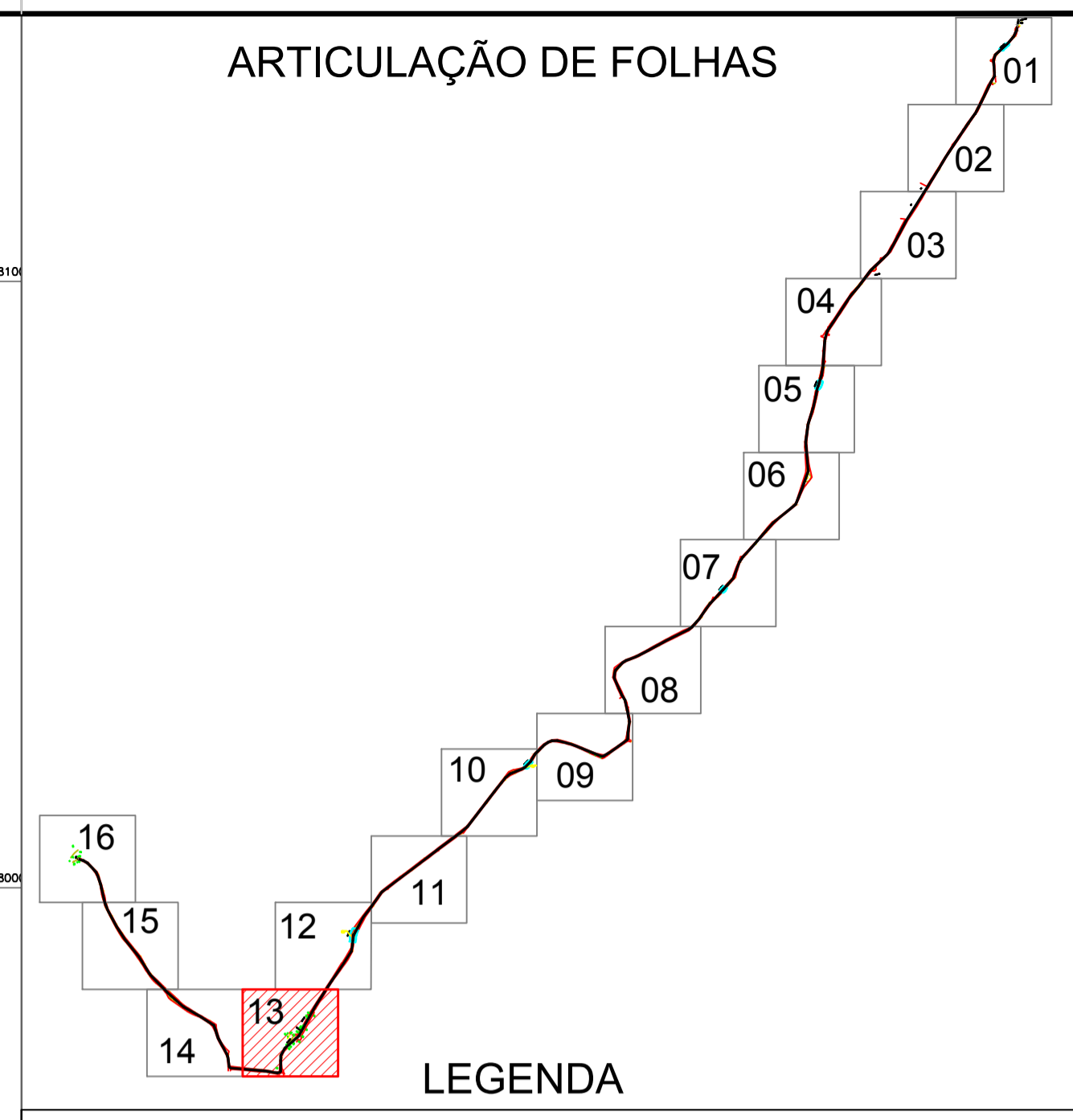


13

ARTICULAÇÃO DE FOLHAS

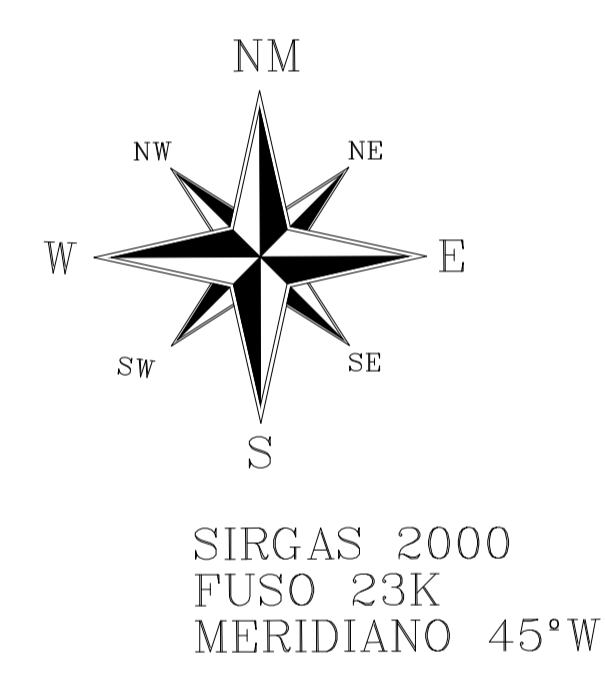


LEGENDA

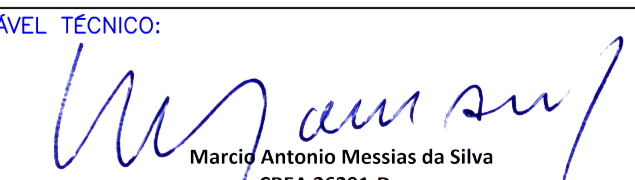
--- EIXO DA VIA A SER RECUPERADO

INICIO E FIM DE CORDENADAS EM FOLHAS

NORTE: 8.769.738,561
 ESTE: 793.203,158
 LAT=11°40'36,674"S
 LON=38°18'57,298"W



NORTE: 8.707.619,740
 ESTE: 810.134,928
 LAT=11°40'36,674"S
 LON=42°9'19,683"W

PROJETO: INFRAESTRUTURA - RECUPERAÇÃO DE ESTRADA VICINAL				
LOCAL: ESTRADA DO POVOADO DE LAGOA GRANDE AO POVOADO DE RECIFE IBIPEBA - BA				
PROPRIETÁRIO: PREFEITURA MUNICIPAL DE IBIPEBA				
RESPONSÁVEL TÉCNICO:  Marcio Antonio Messias da Silva CREA 26291-D ENG° CIVIL / MÁRCIO ANTÔNIO MESSIAS DA SILVA CREA-BA Nº 26.291 / D				
FOLHA: 13 / 16	ESCALAS: 1 / 1000 S / ESC	DESENHOS: LEVANTAMENTO PLANIMÉTRICO	DATA: AGOSTO / 2021	EIXO: ESTACAS: 1 E427 A E472