



FONTE: GOOGLE / MAPA DE LOCALIZAÇÃO, BAHIA NO BRASIL



FONTE: GOOGLE / MAPA DE LOCALIZAÇÃO, IBIPEBA NA BAHIA

LEGENDA

| | |
|---|-----------------------|
|  | LOCAL DA PAVIMENTAÇÃO |
|  | LOCAL DA PONTE |


PROJETO: INFRAESTRUTURA - PONTE

LOCAL: POVOADO DE LAGOA GRANDE
IBIPEBA - BA

PROPRIETÁRIO: PREFEITURA MUNICIPAL DE IBIPEBA



RESPONSÁVEL TÉCNICO:



Marcio Antonio Messias da Silva
CREA 26291-D
ENGº CIVIL / MÁRCIO ANTÔNIO MESSIAS DA SILVA
CREA-BA Nº 26.291 / D

| | | | | |
|--------------------|-------------------|--------------------------|-------------------------|-------------------|
| FOLHA: LOC - 03 | ESCALAS: S/ESC | DESENHOS: LOCALIZAÇÃO | DATA: OUTUBRO / 2021 | EIXO: ESTACAS: |
|--------------------|-------------------|--------------------------|-------------------------|-------------------|