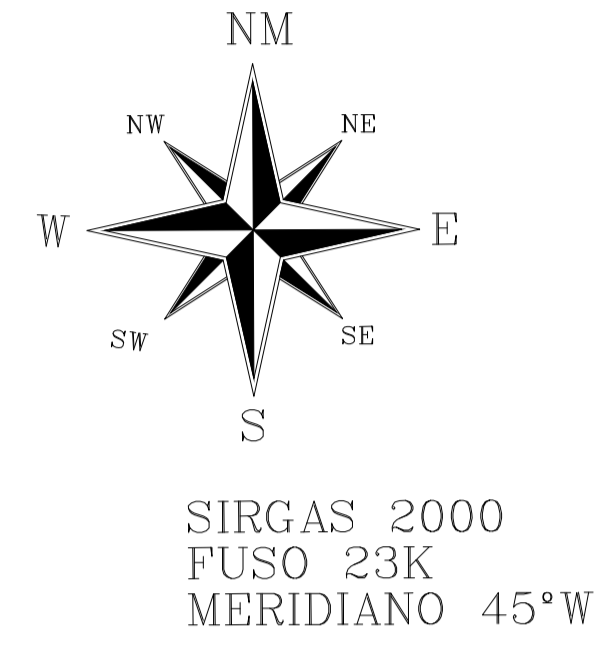


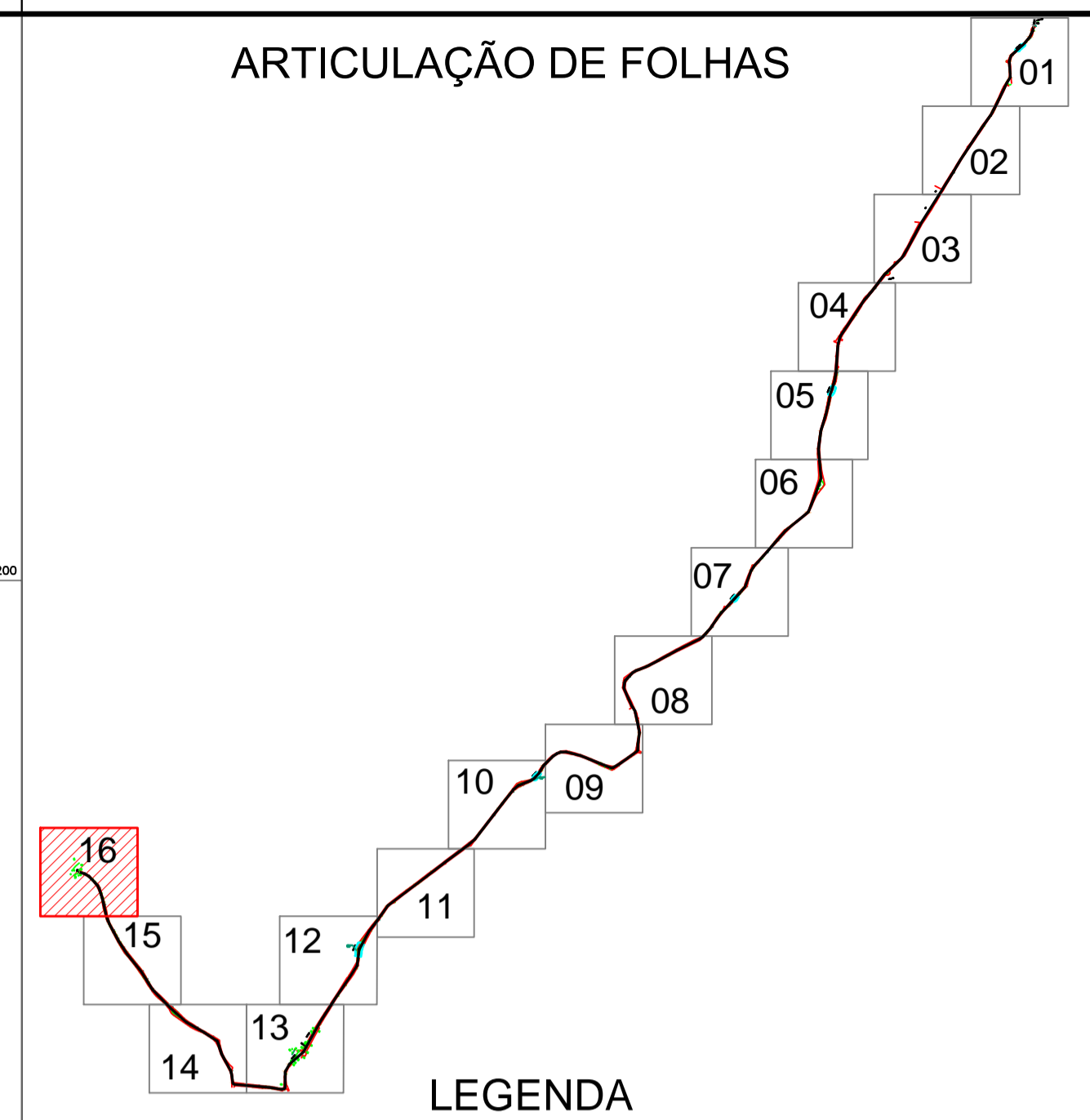
16



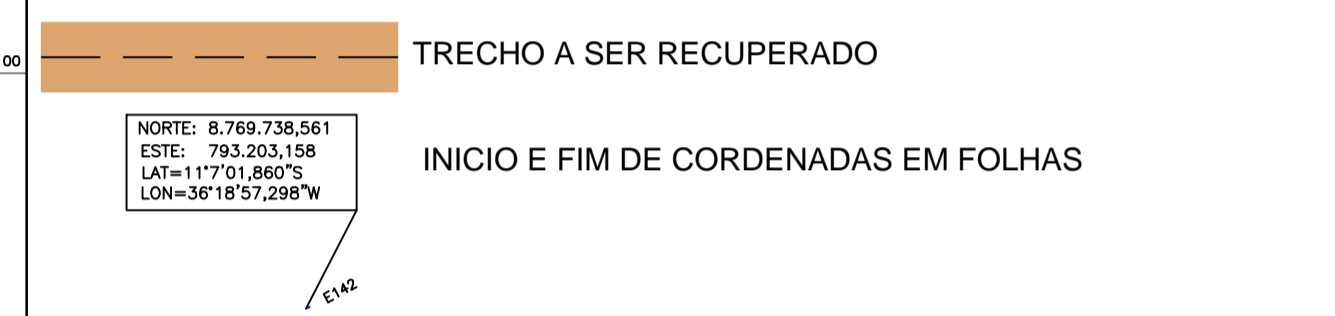
FIM
 NORTE: 8.709.003,940
 ESTE: 809.060,985
 LAT=11°39'52,015"S
 LON=42°9'56,571"W

NORTE: 8.708.714,031
 ESTE: 809.235,218
 LAT=11°40'01,385"S
 LON=42°9'49,727"W

ARTICULAÇÃO DE FOLHAS



LEGENDA



LOCALIZAÇÃO

TABELA DE QUANTIDADES		
TRECHO A SER RECUPERADO		
EIXO	KM	11,28
EIXO	ML	11.280,00

PROJETO: INFRAESTRUTURA - RECUPERAÇÃO DE ESTRADA VICINAL

LOCAL: ESTRADA DO POVOADO DE LAGOA GRANDE AO POVOADO DE RECIFE IBIPEBA - BA

PROPRIETÁRIO: PREFEITURA MUNICIPAL DE IBIPEBA

RESPONSÁVEL TÉCNICO:

 Marcio Antonio Messias da Silva
 CREA 26291-D
 ENGº CIVIL / MÁRCIO ANTÔNIO MESSIAS DA SILVA
 CREA-BA Nº 26.291 / D

FOLHA: 16 / 16	ESCALAS: 1 / 1000 S / ESC	DESENHOS: PLANTA DE PAVIMENTAÇÃO PLANTA DE LOCALIZAÇÃO	DATA: AGOSTO / 2021	EIXO: 1	ESTACAS: E546 - E564
-------------------	---------------------------------	--	------------------------	------------	-------------------------