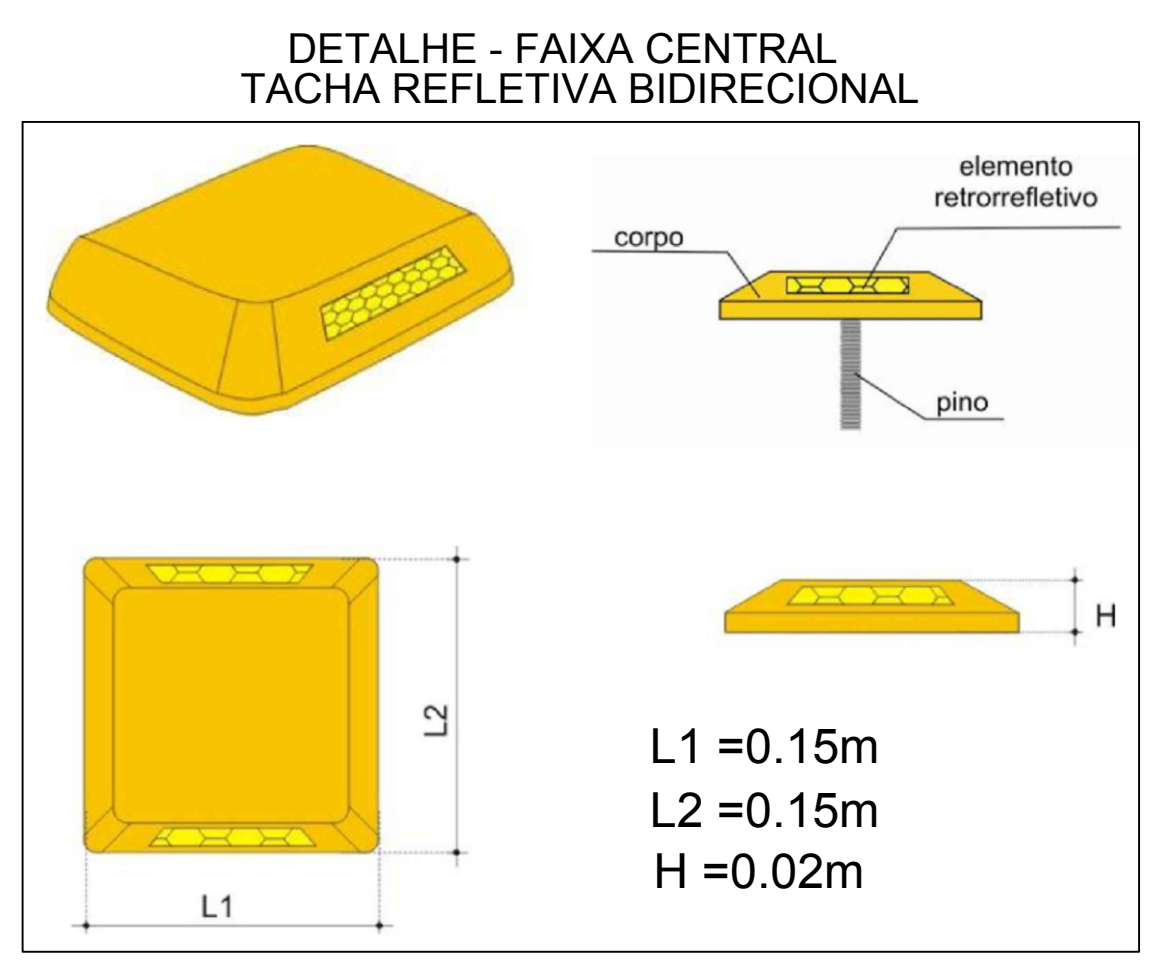
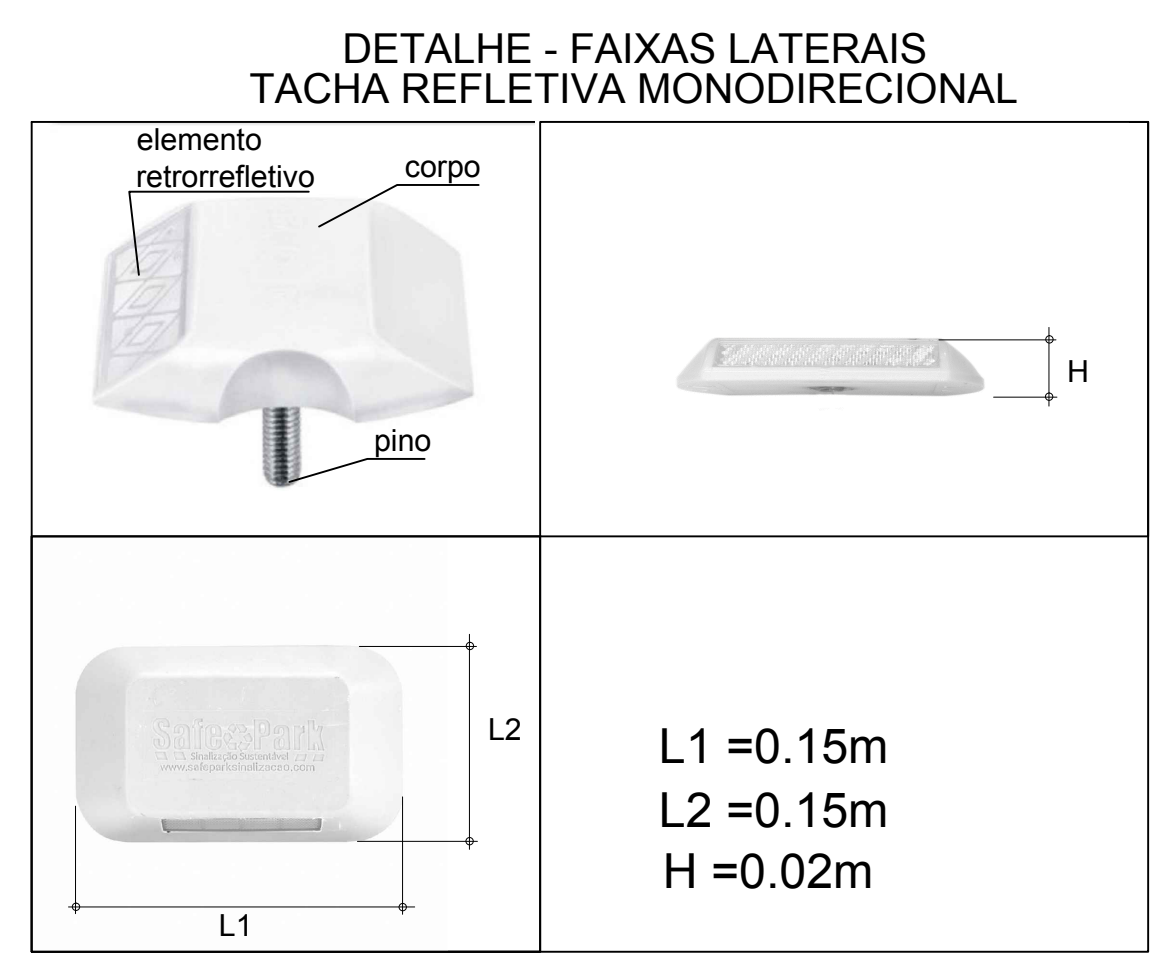
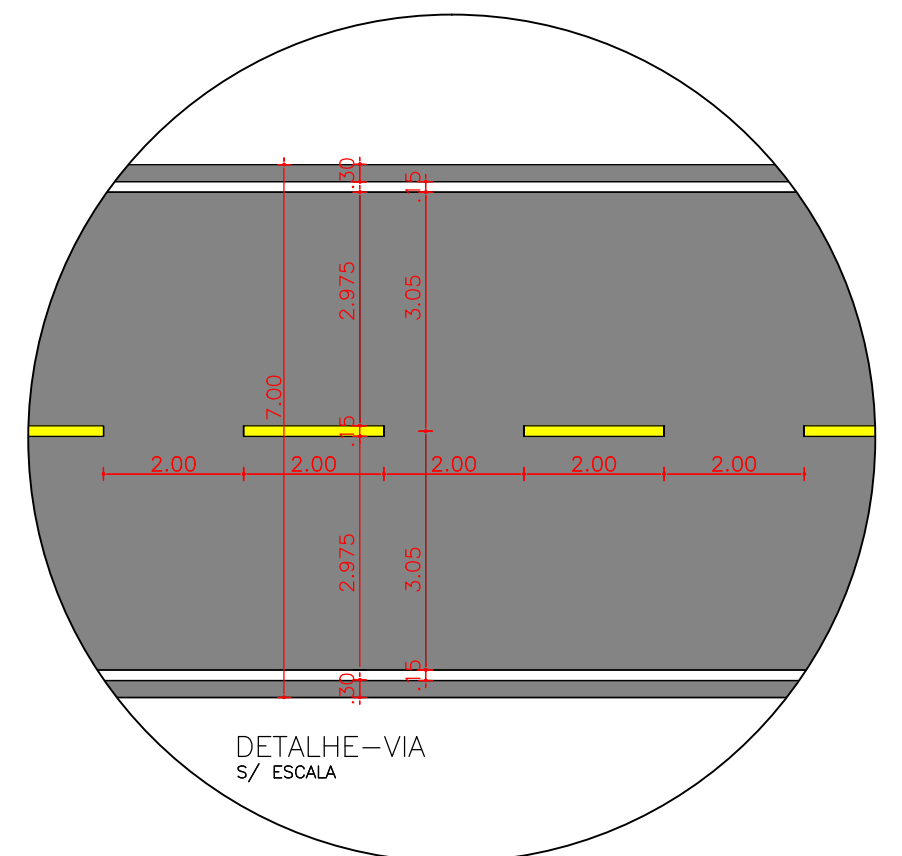
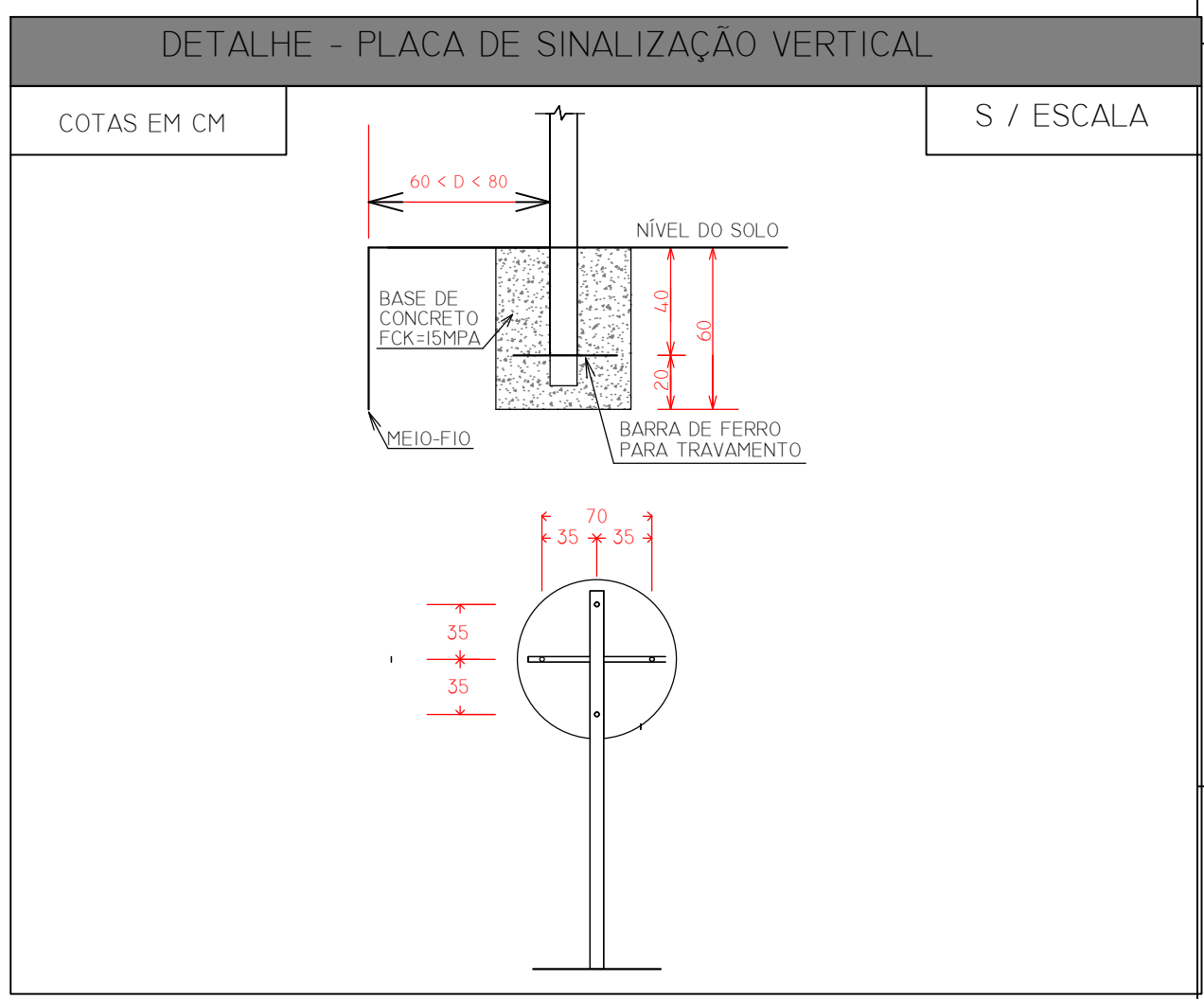


LEGENDA:

SENTIDO DO TRÁFEGO		
SINALIZAÇÃO VERTICAL		
SÍMBOLO	DESCRIÇÃO	QUANTIDADE
	R - 19 VELOCIDADE MÁXIMA PERMITIDA	02
	R - 25A VIRE À ESQUERDA	02
	R - 25B VIRE À DIREITA	02
	R - 25C SINAL DE FRENTE OU À ESQUERDA	0
	R - 25D SINAL DE FRENTE OU À DIREITA	1
	R - 28 DUPLO SENTIDO DE CIRCULAÇÃO	02
TOTAL DE PLACAS		09



PLANTA DE SINALIZAÇÃO
ESCALA 1/400

PROJETO: INFRAESTRUTURA - RECUPERAÇÃO DE ESTRADA VICINAL

LOCAL: ESTRADA DO POVOADO DE LAGOA GRANDE EM DIREÇÃO AO POVOADO DE MIRRÓS
IBIPEBA - BA

PROPRIETÁRIO: PREFEITURA MUNICIPAL DE IBIPEBA

RESPONSÁVEL TÉCNICO:

Marcio Antônio Messias da Silva
CREA 26291-D
ENGRº CIVIL / MARCIO ANTÔNIO MESSIAS DA SILVA
CREA-BA Nº 26.291 / D

FOLHA:	ESCALAS:	DESENHOS:	DATA:	EIXO:	ESTACAS:
01 / 01	1 / 400	PLANTA DE SINALIZAÇÃO	OUTUBRO / 2021	1	E0 A E18+15.42
				2	E0 A E6+0.59